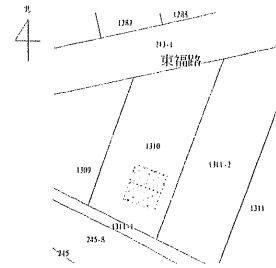


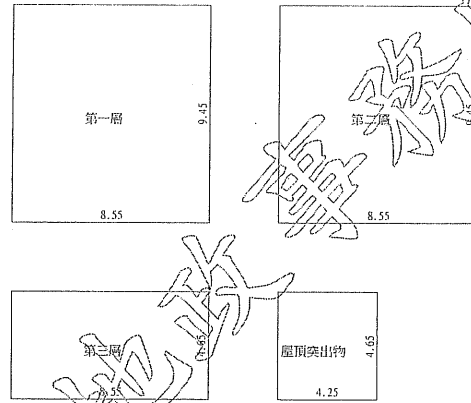
申請書	103年5月19日 103年楊測建字第010800號	
測量/繪給日期	103年6月4日	
建物坐落	新屋鄉社子段1310地號	
建物門牌	新屋鄉東福路1001號	
主體結構	RC造	
主要用途	自用農舍、附屬水塔	
使用執照	(103)桃新鄉建(農)使字第00023號	
建物面積	樓層別	平方公尺
	第一層	80.80
	第二層	80.80
	第三層	39.76
	屋頂突出物	19.76
	合計	221.12
附屬建物	主要用途	主體結構
	建物面積(平方公尺)	
合計		

位置圖 比例尺 1/1200




平面圖 比例尺 1/200 共1頁 第1頁

第一層 (8.55*9.45)=80.80
 第二層 (8.55*9.45)=80.80
 第三層 (8.55*4.65)=39.76
 屋頂突出物 (4.25*4.65)=19.76



- 一、本建物平面圖、位置圖及建物面積係依使用執照(103)桃新鄉建(農)使字第00023號竣工平面圖轉繪計算。
- 二、本建物係3層建物本件僅測量第一層及屋簷。
- 三、農舍坐落地號新屋鄉社子段1310地號已興建農舍。
- 四、建築完成日期：103年03月26日。
- 五、本圖以建物登記為限。



- 本建物測量成果圖之比例尺已因圖紙縮放變更，實際尺寸以圖紙註記之距離為準。
- 本圖係與建物測量成果圖記載相符。
- 桃園縣楊梅地政事務所主任：余郁芳
- 楊梅電話：第一一三八〇〇號
- 中華民國一〇三年七月十六日 十七時二分
- 本圖係網路申領之電子圖本，由張騰濤自行列印。
- 資料管轄機關：桃園縣楊梅地政事務所
- 本圖本核發機關：桃園縣楊梅地政事務所
- 社子段
- 建號：一〇五
- 母建號：一〇五
- 頁次：第一頁，共一頁